






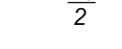




Gemeinde Cölbe, Ortsteil Schönstadt

Vorhabenbezogener Bebauungsplan Nr. 5.19 „Im nassen Rodt II“

Entwicklungsplan der Eingriffsfläche

Maßstab 1 : 1.000

Legende

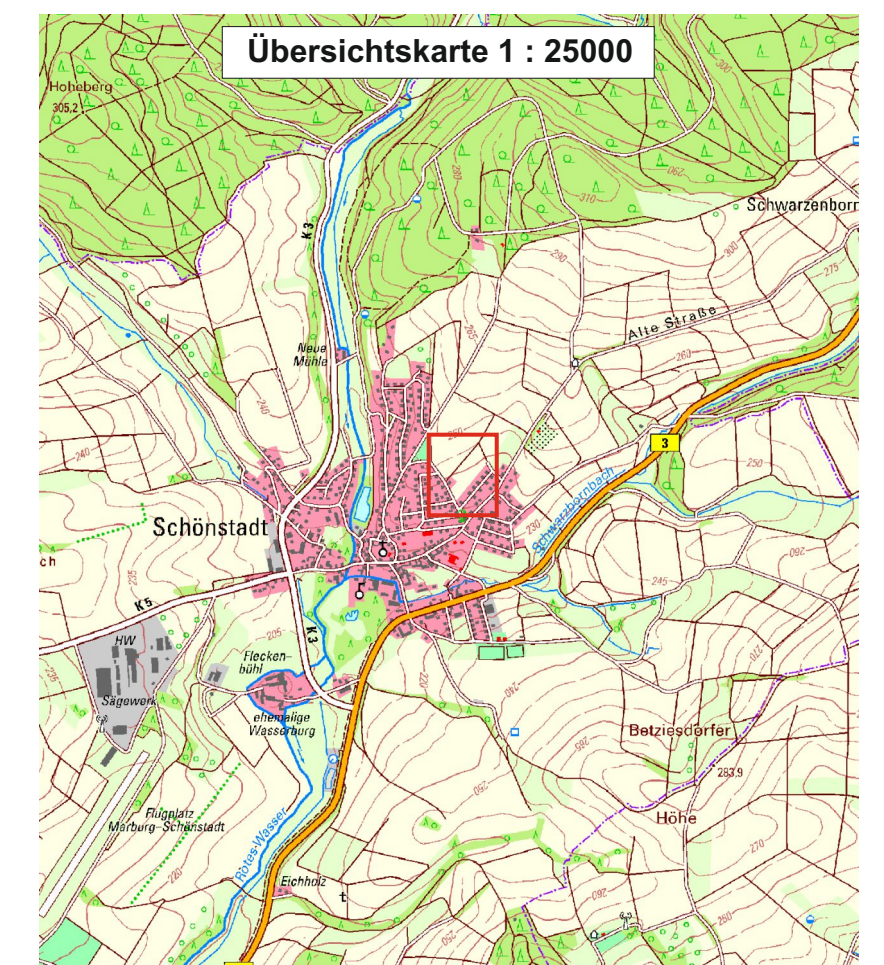
-  Bauliche Anlage
-  Flurstücksgrenze mit Grenzstein
-  Flurgrenze
-  Flurstücksnummer
-  Grenze des Geltungsbereichs des Bebauungsplanes
-  Öffentliche Verkehrsflächen
-  Grünflächen
-  Stellflächen

Gemeinde Cölbe, Ortsteil Schönstadt

Vorhabenbezogener Bebauungsplan Nr. 5.19 „Im nassen Rodt“

Entwicklungsplan der Eingriffsfläche

Maßstab 1 : 1000



Stand: 30.09.2024, Vorentwurf, Gez. K.K., Gepr. H.M.

Planungsgruppe Müller
Diplomgeographen, Diplombiologen u. Ingenieure

Ldkr. Marburg-Biedenkopf
Zur Gesamtschule 2, 35085 Ebsdorfergrund
Tel: 06424/9435995

