








# Gemeinde Cölbe, Ortsteil Schönstadt

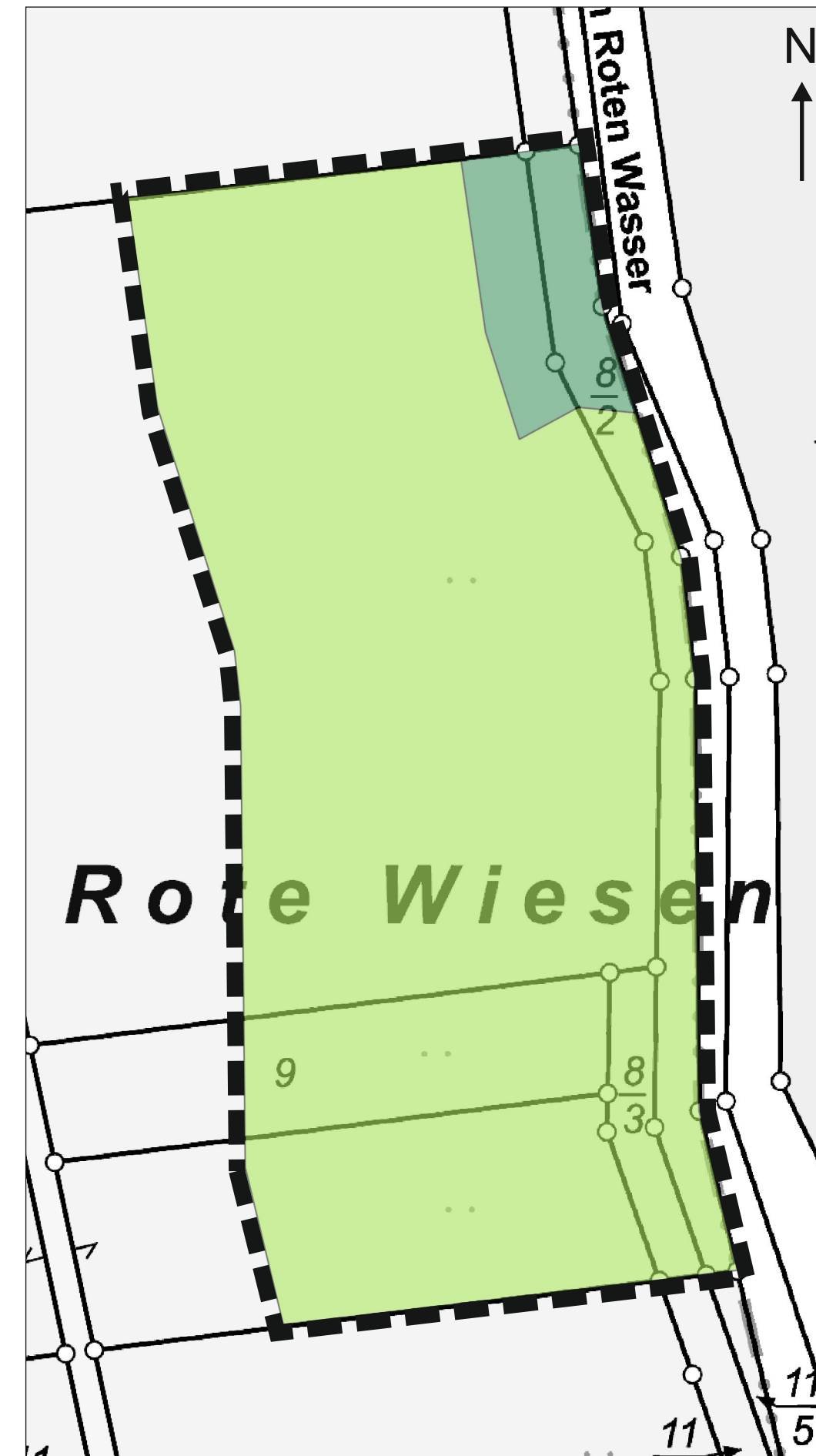
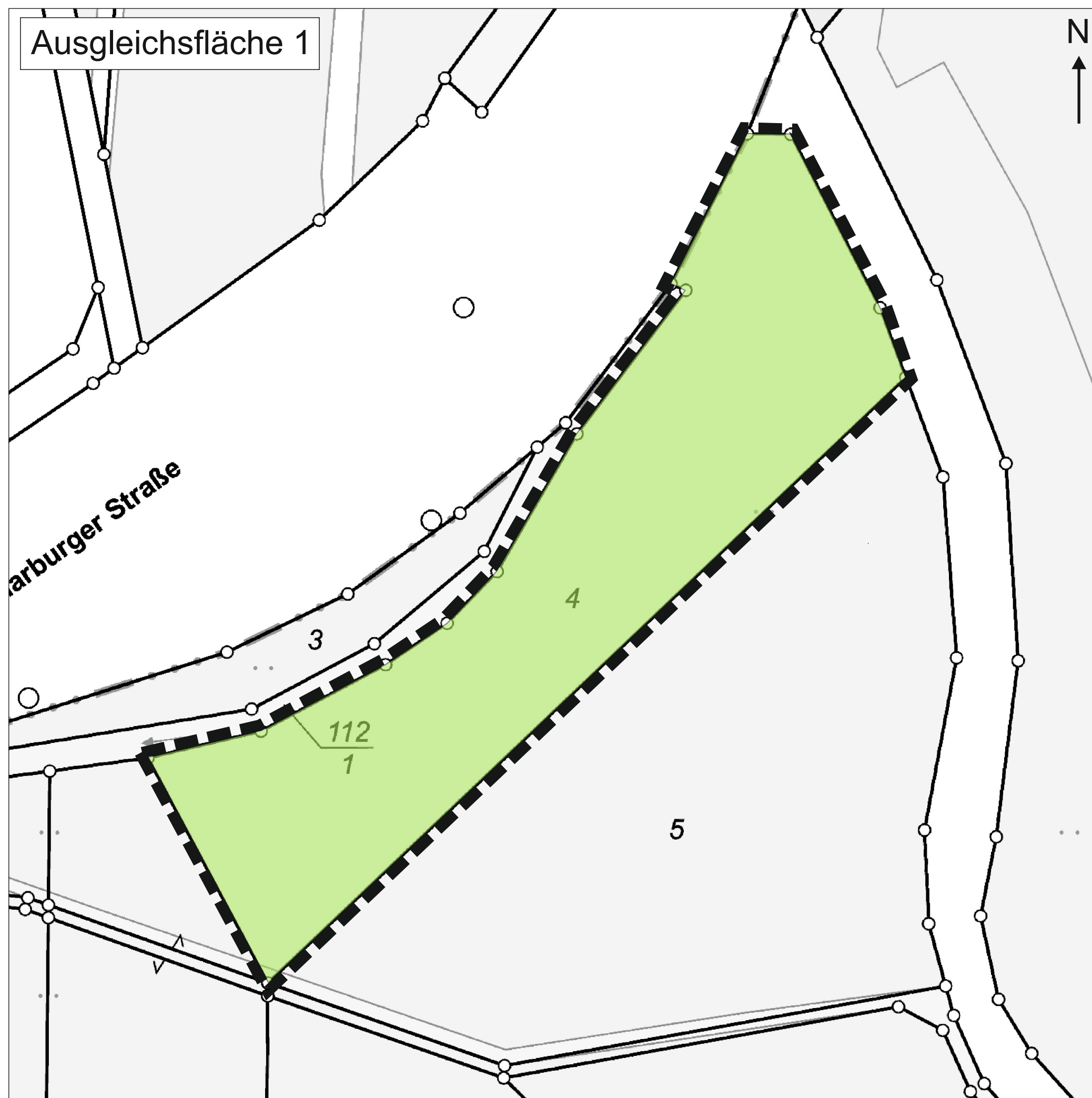
## Vorhabenbezogener Bebauungsplan Nr. 5.19 „Im nassen Rodt“

### Bestandsplan der Ausgleichsfläche

Maßstab 1 : 500

#### Legende

-  Bauliche Anlage
-  Flurstücksgrenze mit Grenzstein
-  Flurgrenze
-  Flurstücksnummer
-  Grenze des Geltungsbereichs des Bebauungsplanes
-  Intensiv genutzte Weide (06.220)
-  Ufer- und Sumpfgewächse auf feuchten bis nassen Standorten (02.310)

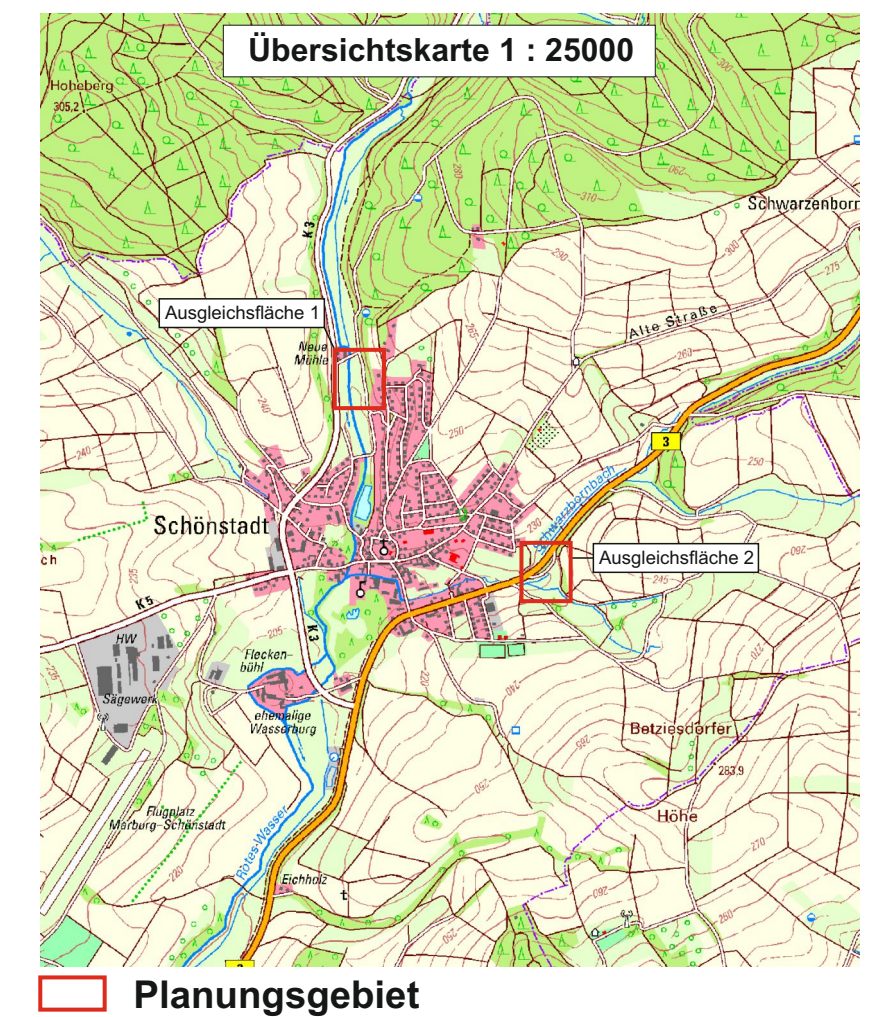


# Gemeinde Cölbe, Ortsteil Schönstadt

## Vorhabenbezogener Bebauungsplan Nr. 5.19 „Im nassen Rodt“

### Bestandsplan der Ausgleichsfläche

Maßstab 1 : 500



Stand: 20.06.2024, Vorentwurf, Gez. K.K., Gepr. H.M.

**Planungsgruppe Müller**  
Diplomgeographen, Diplombiologen u. Ingenieure

Ldkr. Marburg-Biedenkopf  
Zur Gesamtschule 2, 35085 Ebsdorfergrund  
Tel: 06424/9435995

